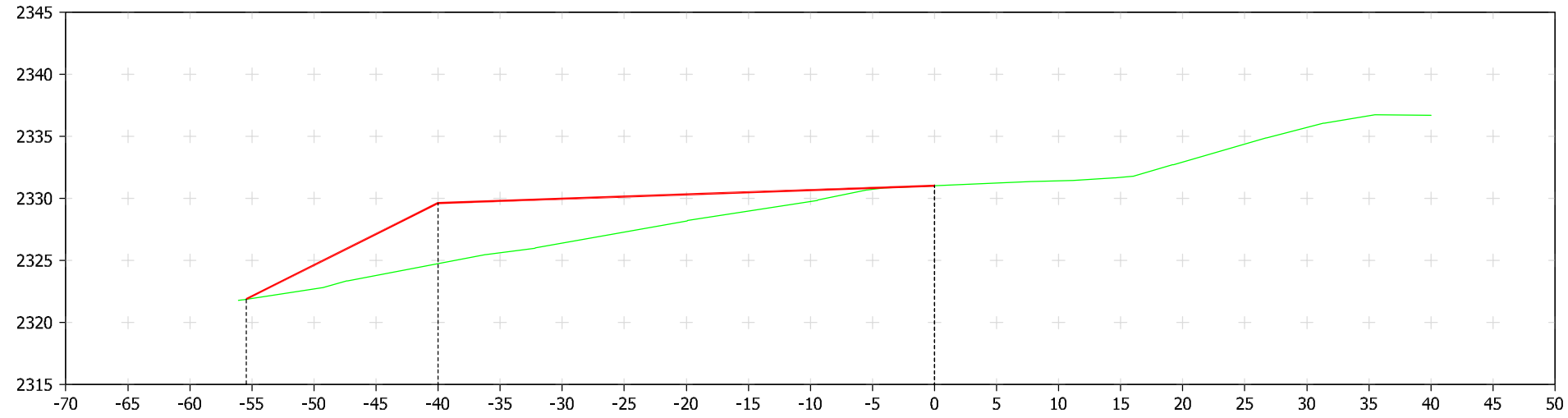
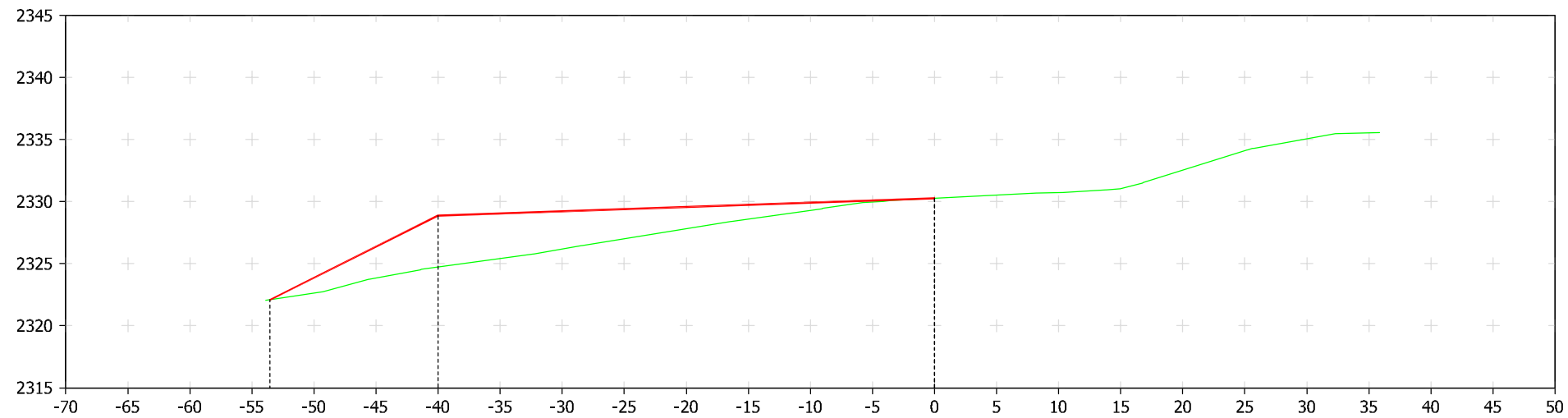


Perfil-10



P.Q.	Cotes Roges	Cota	
		Secció	Terreny
	-0.000	2321.890	2321.890
	4.881	2329.619	2324.738
0+100	0.000	2331.019	2331.019

Perfil-11



P.Q.	Cotes Roges	Cota	
		Secció	Terreny
	0.000	2322.092	2322.092
	4.157	2328.872	2324.714
0+110	0.000	2330.272	2330.272

ENCÀRREG DE :



RAMON GANYET SOLÉ
 Enginyer de Camins, C. i P.
 25700 LA SEU D'URGELL

L'ENGINYER :

RAMON GANYET SOLÉ

NORD :

ARXIU :

3-5_TRA_PISTA

ESCALA :

1:500


DATA :

DES. 2009

TREBALL :

ACCESSOS I SERVEIS COMPLEMENTARIS AL TCB. DE LA TOSA

ESCALA GRÀFICA :



PLANOL :

ESTACIÓ INTERMITJA. Perfils transversals de la pista. Full 6 de 7

PLANOL NÚM.

3

5 DE 8