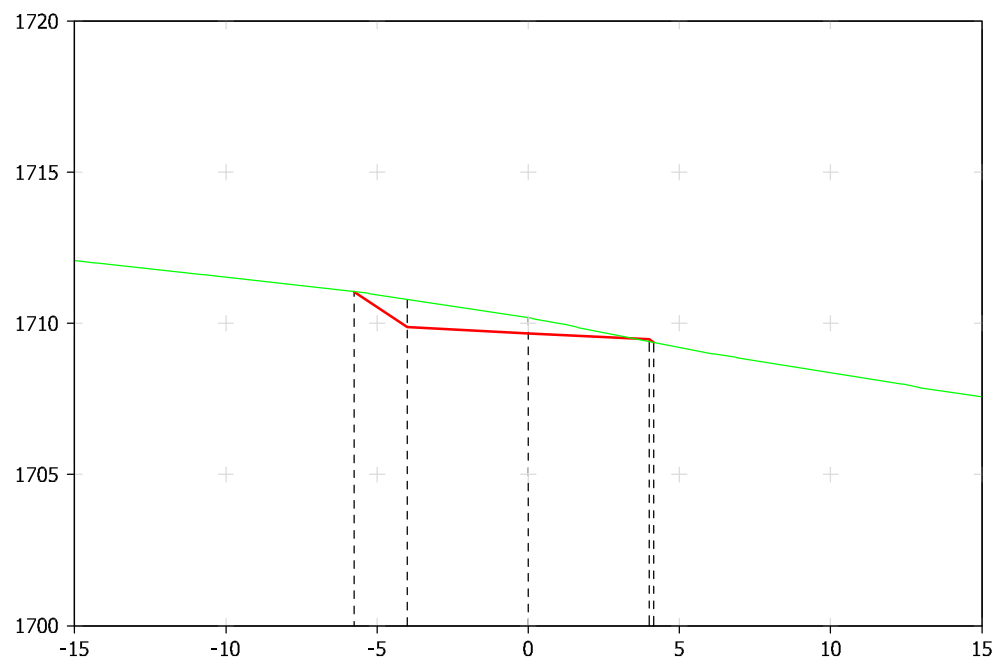
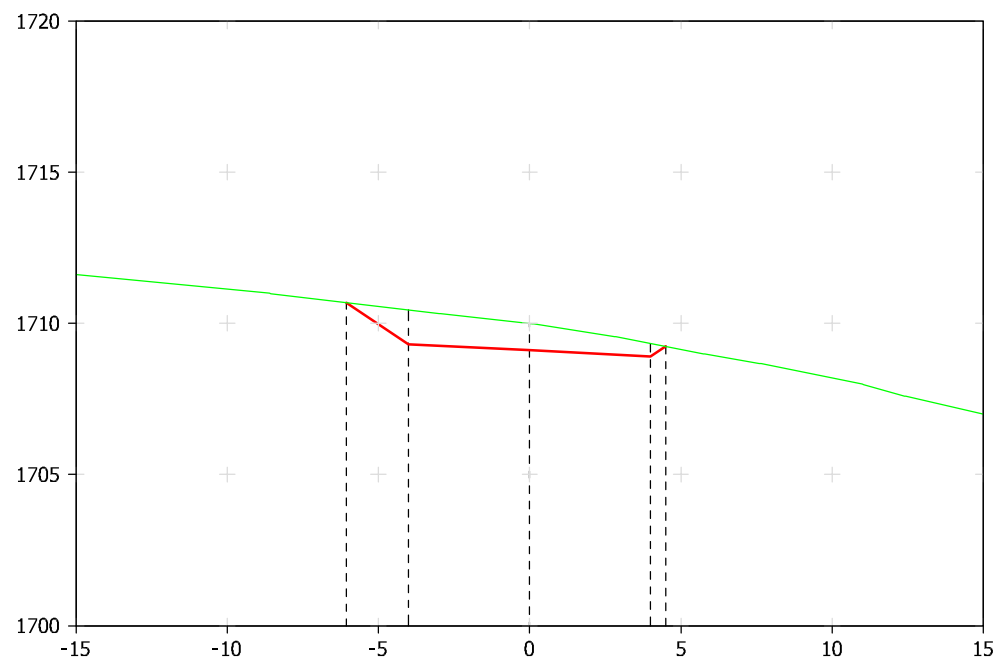


Perfil-4



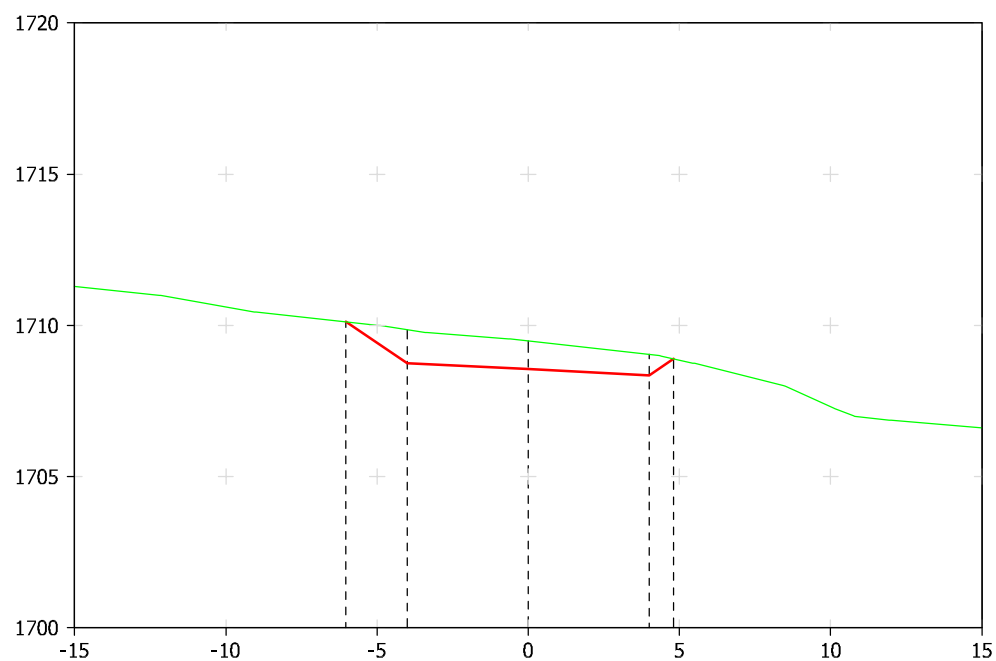
P.Q.	Cota	
	Secció	Terreny
0+040	1709.675	1711.044
	1709.675	1710.796
	1709.675	1710.186
	1709.675	1709.404

Perfil-5



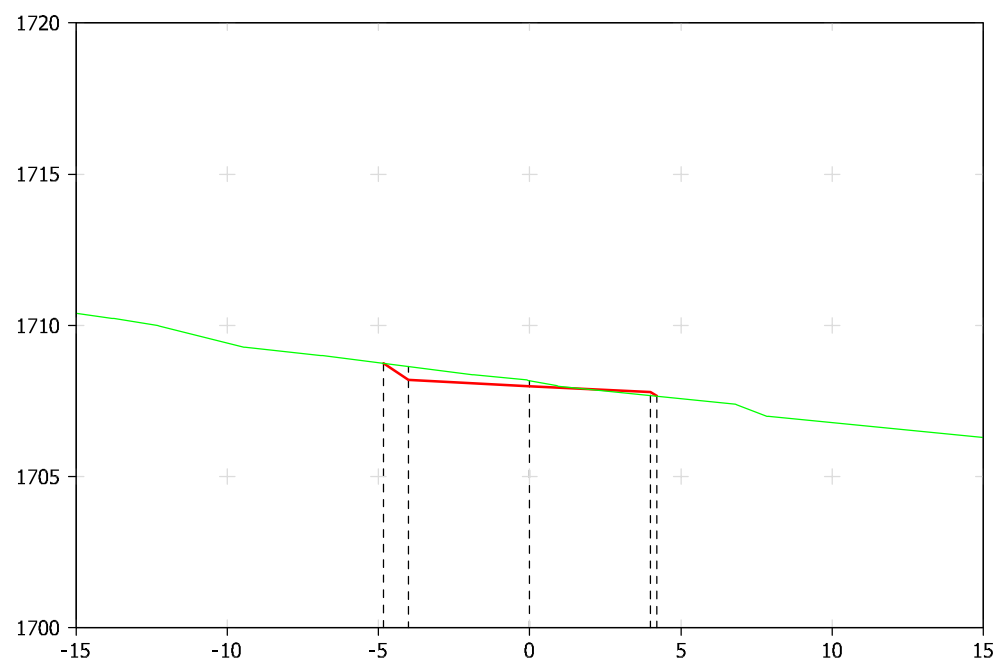
P.Q.	Cota	
	Secció	Terreny
0+050	1709.113	1710.689
	1709.113	1710.442
	1709.113	1710.001
	1709.113	1709.337

Perfil-6



P.Q.	Cota	
	Secció	Terreny
0+060	1708.550	1710.111
	1708.550	1709.948
	1708.550	1709.480
	1708.550	1709.032
	1708.550	1708.892

Perfil-7



P.Q.	Cota	
	Secció	Terreny
0+070	1707.988	1708.737
	1707.988	1708.635
	1707.988	1708.173
	1707.988	1707.676

ENCÀRREC DE :



RAMON GANYET SOLÉ
 Enginyer de Camins, C. i P.
 25700 LA SEU D'URGELL

L'ENGINYER :

Ramon Ganayet Solé
 RAMON GANYET SOLÉ

NORD :

ARXIU :

3-5_TRANSVERSALS_PISTES-CP

ESCALA :

H=1:250

DATA :

GEN-2009

PROJECTE:

PISTES COMPLEMENTÀRIES AL TSF4 DE COLL DE PAL

PLANOL :

ENLLAÇ V.M.S.-PRAT AGRE. Transversals Full 2

PLANOL NÚM.

3

5 DE 7

